PRODUCED BY AN AUTODESK EDUCATIONAL PRODUCT

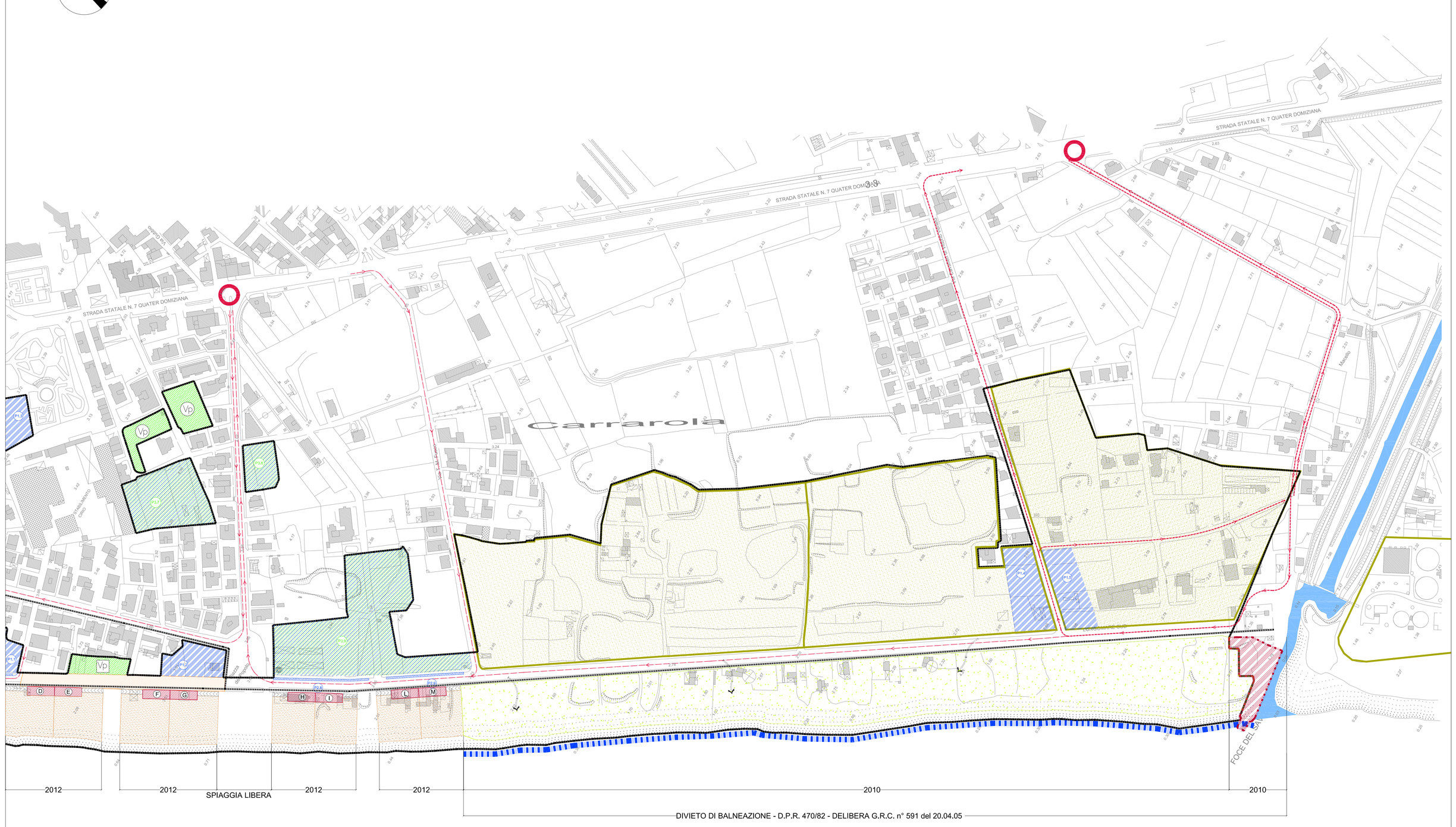

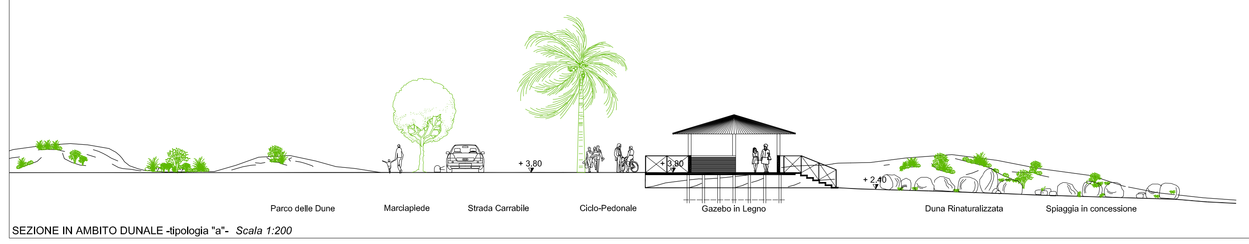

SEZIONE IN AMBITO DUNALE -tipologia "a"- *Scala 1:200*

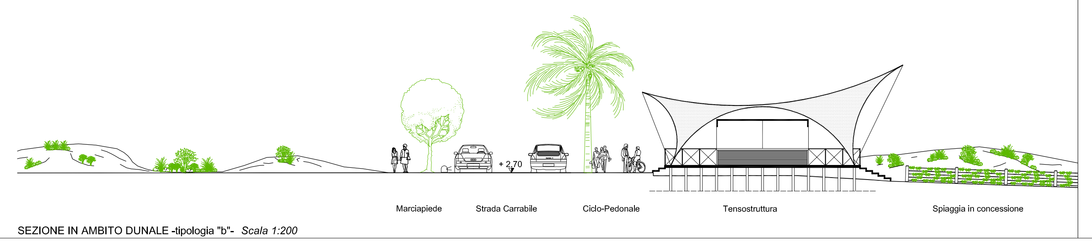

SEZIONE IN AMBITO DUNALE -tipologia "b"- *Scala 1:200*

AREA DI PROGETTO

	PERIMETRO AREA DI STUDIO
SPIAGGIA LIBERA	335 m
SPIAGGIA IN CONCESSIONE	1295 m
SPIAGGIA IN PARCO DUNE	856 m

AREE DESTINATE A VIABILITA' E PARCHEGGI

FLUSSI DI TRAFFICO

FLUSSI DI TRAFFICO IN VIGORE FINO A REALIZZAZIONE PORTO

PERCORSO CICLABILE

ATTRAVERSAMENTI CON SEMAFORO

PARCHEGGI IN ATTUAZIONE DEL PIANO PARCHEGGI

TIPOLOGIA 25 m²/p.a.	SUPERFICIE	STALLI
P1.1	1360 m²	54
P1.2	2230 m²	90
P1.3	5455 m²	218
P1.4	3661 m²	147
P1.5	3160 m²	126

PARCHEGGI INTEGRATIVI

TIPOLOGIA 25 m²/p.a.	SUPERFICIE	STALLI
P2.1	410m²	16
P2.2	25 m²	1
P2.3	25 m²	1
P2.4	25 m²	1
P2.5	190 m²	8
P2.6	120 m²	5
P2.7	180 m²	7
P2.8	210 m²	9
P2.9	170 m²	7

AREE A VERDE E PARCHEGGI

TIPOLOGIA 35 m²/p.a.	SUPERFICIE	STALLI
P3.1	4685m²	134
P3.2	2121 m²	61
P3.3	1875 m²	54
P3.4	4412 m²	126
P3.5	6314 m²	180
P3.6	8301 m²	237
P3.7	5545 m²	158
P3.8	1840 m²	53
P3.9	14628 m²	418

AREE DESTINATE A NUOVI INSEDIAMENTI TURISTICI E BALNEARI

AREA DA BONIFICARE

TRATTO DI ARENILE DA UTILIZZARE PER ATTIVITA' SPORTIVE E RICREATIVE ALL'APERTO

NUOVI INSEDIAMENTI TURISTICO - BALNEARI		
SUPERFICIE	MIN	MAX
	300 m²	400 m²

ARENILE		
SUPERFICIE	MIN	MAX
LEX DA 300 m²	1800 m²	3655 m²
LEX A 400 m²	3450 m²	5500 m²

STRUTTURE TURISTICO BALNEARI ESISTENTI DA RIQUALIFICARE

SPIAGGIA LIBERA ATTREZZATA

Nuova Area Pescatori

RAMPA DI ACCESSO PUBBLICO ALLA SPIAGGIA LIBERA

ACCESSO PUBBLICO IN AMBITO DUNALE

(I) INDICE DI POSIZIONE

(I') INDICE DI RICOLLOCAZIONE

(A) CODICE IDENTIFICATIVO

AREE DESTINATE A PARCO TERRITORIALE

PARCO TERRITORIALE DELLE FIUMARELLE

VERSANTE CON DUNA DA BONIFICARE

AREE A VERDE PUBBLICO

AREA DI BONIFICA ARGINI FLUVIALI

provincia di Caserta - comune di

giugno 2007

MONDRAGONE

Sindaco dott. Ugo Conte

PICA CIAMARRA ASSOCIATI + PCA Int. srl
80123 Napoli - via Posillipo 176 - pbx +39 081 5752222 fax +39 081 5755052

architetti: Massimo Pica Ciamarra
Partelia Bottaro coordinamento
Francesco Saverio Visone collaborator

Ingegnere: Vincenzo De Lisa capo U.T.C.

Piano di Utilizzazione della fascia costiera

Progetto

DATA		
01	10.2005	
02	01.2007	
03	06.2007	

SCALA 1/2000 1/200

COMMESSA 02M03/A

FILE Tav.5.2.dwg

TAV. 5.2

Il presente elaborato è di ns. proprietà. Si fà divieto a chiunque di riprodurlo o renderlo noto a terzi senza ns. autorizzazione. Legge 22-4-41 n.633 art. 2575 e segg. C.C.

Percorso file:progetti/2002/02M03/PRG definitivo/5.5.dwg

PRODUCED BY AN AUTODESK EDUCATIONAL PRODUCT

PRODUCED BY AN AUTODESK EDUCATIONAL PRODUCT

PRODUCED BY AN AUTODESK EDUCATIONAL PRODUCT