

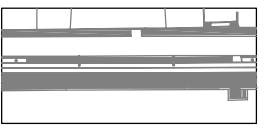





-  PERIMETRO P.U.A. FASCIA COSTIERA (P.R.G. 2003)
-  PERIMETRO AREA PIANO DI UTILIZZAZIONE DELLA FASCIA COSTIERA
-  LUNGOMARE (Cfr. progetto dicembre 2002 R.T.U. Comune di Mondragone)
-  NUOVA AREA PESCATORI

provincia di Caserta - comune di **MONDRAGONE** gennaio 2007



<small>PIU' CAMARITA ASSOCIATI - PIAZZA 66 80134 Napoli - tel. 081 581 19223 fax 081 581 19223 www.piu.com</small>		<small>INGEGNERE Massimo Pica Ciaroni PIAZZA SIVONE FRANCESCO SERRAVALLO VIGORE</small>		Piano di Utilizzazione della fascia costiera  <b>1.2a</b>
<small>ingegnere Vincenzo De Lisa</small>		<small>1/2000 02M03/A Tav. 1.2a.dwg</small>		
<small>Planimetria dello stato attuale su aerofotogrammetria del 1996</small>		<small>1/2000</small>		<b>1.2a</b>
<small>DATA 10.2005</small>		<small>02M03/A</small>		
<small>DATA 01.2007</small>		<small>Tav. 1.2a.dwg</small>		
<small>Il presente elaborato è di mia proprietà. Si è rifiutato o rifiutata di ripubblicare o rendere noto o terzi senza mia autorizzazione. Legge 22-4-41 n.633 art. 2079 e sgg. C.C.</small>				
<small>Personale: f.0001/2005/02M03/1996 definita/1.dwg</small>				