







-  PERIMETRO P.U.A. FASCIA COSTIERA (P.R.G. 2003)
-  PERIMETRO AREA PIANO DI UTILIZZAZIONE DELLA FASCIA COSTIERA
-  LUNGOMARE (Cfr. progetto dicembre 2002 R.T.U. Comune di Mondragone)
-  NUOVA AREA PESCATORI

provincia di Caserta - comune di **MONDRAGONE** gennaio 2007



<small>PIU' CAMARINA ASSOCIATI - PIAZZA 66 80134 Napoli - tel. 081 5741111 - fax 081 5741112</small>		<small>INGEGNERE Massimo Pica Ciaroni Piazza Europa Francisco Saverio Viorio</small>		Piano di Utilizzazione della fascia costiera  <b>1.1a</b>
<small>Regione: Molise Di Libia</small>		<small>1/2000</small>		
<small>Planimetria dello stato attuale su aerofotogrammetria del 1996</small>	<small>1/2000</small>	<small>02M03/A</small>		<b>1.1a</b>
<small>10.2005</small>	<small>01.2007</small>	<small>Tav. 1.1a.dwg</small>		
<small>Il presente elaborato è di mia proprietà. Si fa divieto di ristampa o ristampa e ristampa senza autorizzazione. Legge 22-4-41 n.633 art. 2575 e segg. C.C.</small>				